

Содержание.

	Стр.
I. Содержание.....	2
II. Общие сведения.....	3-4
III. Пояснительная записка.....	5
IV. План – схемы образовательного учреждения.....	6 - 13
1. Район расположения образовательного учреждения, пути движения транспортных средств и детей (учащихся, воспитанников).	
2. Организация дорожного движения в непосредственной близости от образовательной организации с размещением соответствующих технических средств организации дорожного движения, маршруты движения детей и расположения парковочных мест.	
3. Маршруты движения организованных групп детей от образовательной организации к посещаемым объектам городской социальной инфраструктуры (пункту сдачи ЕГЭ, к библиотеке, ГДК им. Ленина).	
4. Пути движения транспортных средств к местам разгрузки/погрузки и рекомендуемые безопасные пути передвижения детей по территории образовательного учреждения	

II. Общие сведения

Муниципальное общеобразовательное учреждение
Гимназия

Сокращённое наименование МОУГ

Тип ОУ общеобразовательная организация

Юридический адрес: 624740 Свердловская область, г. Нижняя Салда,
ул. Строителей, 14

Фактический адрес: 624740 Свердловская область, г. Нижняя Салда,
ул. Строителей, 14

Руководители образовательного учреждения:

Директор (руководитель)	Сторожкова Татьяна Александровна	(34345)3-14-57
Заместитель директора по учебно воспитательной работе	Муравьева Наталья Васильевна	(34345)3-14-57
Заместитель директора по воспитательной работе	Дворянинова Ирина Николаевна	(34345)3-14-57
Ответственные работники муниципального органа управления образования администрации городского округа Нижняя Салда	Начальник Управления Терехова Римма Викторовна	(34345)3-24-15
Ответственный работник За мероприятия по Профилактике детского травматизма	Преподаватель-организатор ОБЖ Балакин Павел Александрович	(34345)3-03-80
Ответственные от Госавтоинспекции:	Начальник ОГИБДД МО МВД России «Верхнесалдинский» Терещенко Виталий Викторович	(34345)5-16-84

Количество учащихся 450

Наличие уголка по БДД имеется, в рекреации старшей раздевалки, 1 этаж

Наличие класса по БДД нет

Наличие автобуса в ОУ отсутствует

Время работы МОУГ

(с учётом сменности и внеурочной деятельности) с 7.30 до 22.00

Телефоны оперативных служб:

01 – пожарная охрана, с мобильного телефона – 010

02 – полиция, с мобильного телефона – 020

03 – скорая медицинская помощь, с мобильного телефона – 030

112 – единая служба спасения

III. Пояснительная записка.

Паспорт дорожной безопасности МОУГ (далее Паспорт) является информационно-справочным документом, в котором отражаются сведения о соответствии МОУГ требованиям дорожной безопасности, и устанавливаются требования, подтверждающие готовность МОУГ обеспечивать проведение необходимых мероприятий по защите учащихся, воспитанников связанных с дорожно-транспортным происшествием. Паспорт предназначен для отображения информации об образовательном учреждении (далее - Гимназия) с целью обеспечения безопасности детей на этапах их перемещения "дом – Гимназия – дом", для использования преподавательским составом и сотрудниками ГИБДД в работе по разъяснению безопасного передвижения и поведения детей на улично-дорожной сети вблизи МОУГ и на маршруте "Гимназии – дом", для подготовки мероприятий по предупреждению детского дорожно-транспортного травматизма.

Разработка паспорта дорожной безопасности осуществляется администрацией МОУГ с учетом настоящих требований и предложений ОГИБДД МО МВД России Верхнесалдинский. Директор МОУГ организует процедуру согласования паспорта дорожной безопасности с органами государственной инспекции безопасности дорожного движения, Глава администрации городского округа нижняя Салда, затем утверждает его.

Паспорт безопасности составляется на текущий период и дополняется или корректируется по мере внесения изменений в документальные сведения, включенные в паспорт, с указанием причин и даты их внесения (например, завершение реконструкции или капитального ремонта, изменение схемы, и другие). При заполнении паспорта дорожной безопасности образовательного учреждения разрешается вносить дополнительную информацию с учетом особенностей объекта образования.

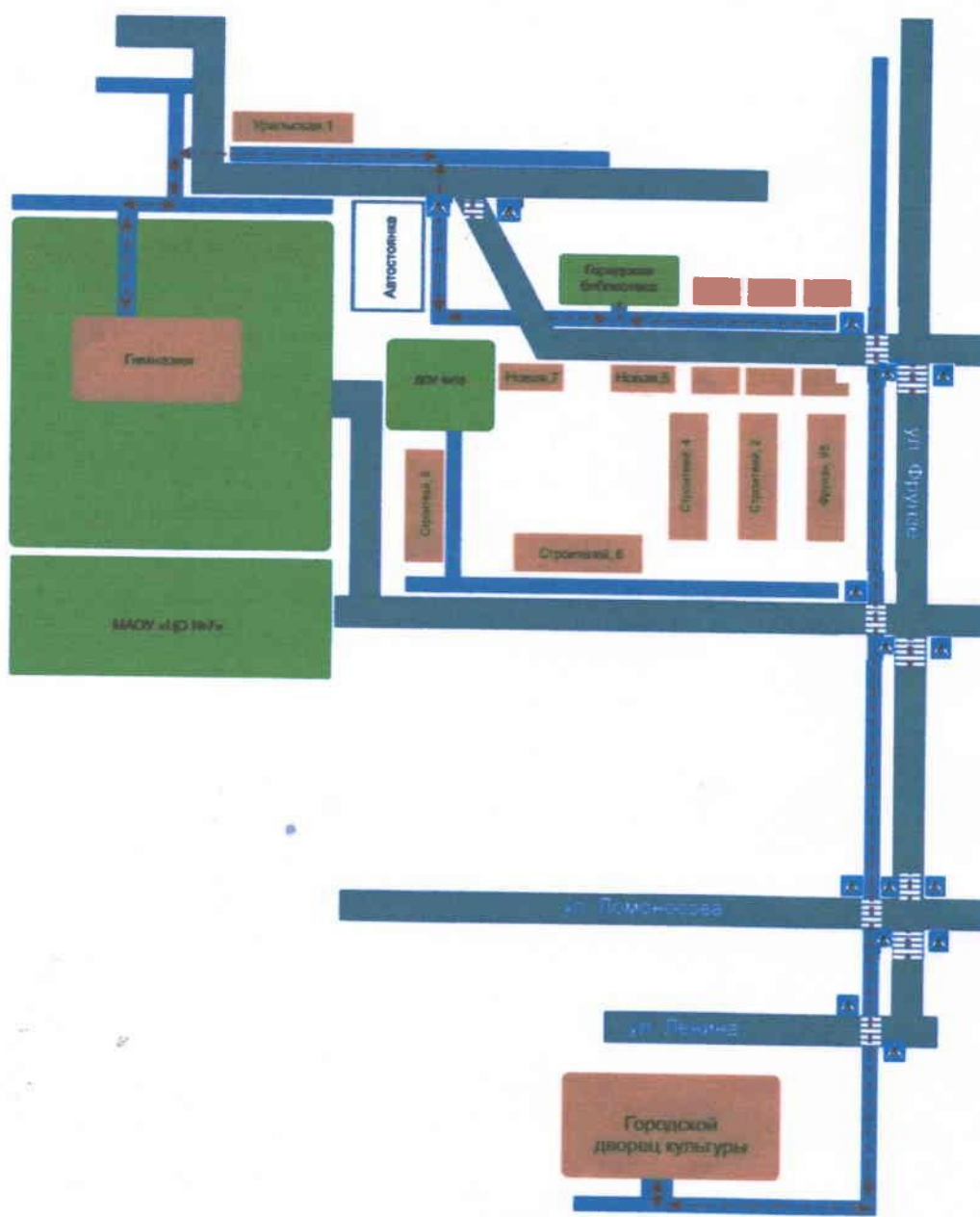
Актуализация паспорта (переоформление) осуществляется каждые 3 года с момента его утверждения. Уточнение данных осуществляется ежегодно по состоянию на 1 сентября текущего года. Паспорт регистрируется в установленном делопроизводством порядке, ведется отдельным переходящим делом. Паспорт хранится в служебном кабинете директора МОУГ.

По окончании срока действия паспорта, его повреждении и невозможности дальнейшего ведения оформляется новый паспорт, в который из ранее утвержденного паспорта переносится информация, не утратившая значения на момент его переоформления. Ранее утвержденный паспорт хранится 3 года, уничтожается в установленном порядке и проходит процедуру повторного согласования.

Разработчик Паспорта:

- заместитель директора по воспитательной работе – Дворянинова И.Н.

Маршруты движения организованных групп детей от образовательной организации к посещаемым объектам городской социальной инфраструктуры.



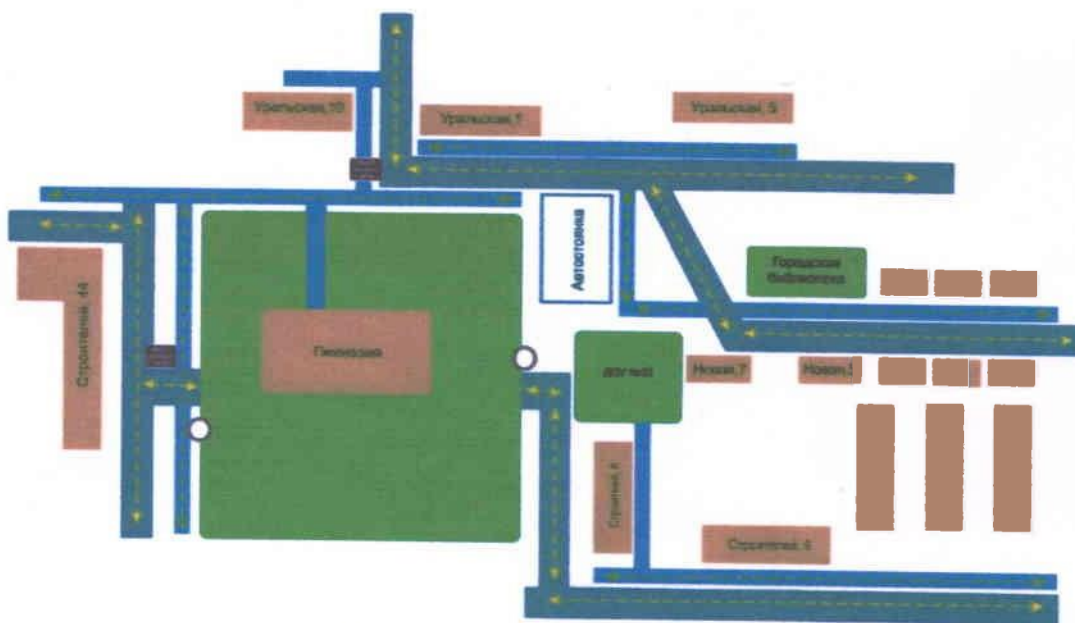
Маршрут пешего движения организованных групп детей

Пояснительная записка к план - схеме района расположения МОУГ

1. Схема организации дорожного движения ограничена автомобильными дорогами, находящимися в непосредственной близости от МОУГ

2. На схеме обозначаются: здание образовательного учреждения с указанием территории, принадлежащей непосредственно образовательному учреждению с ограждением территории; автомобильные дороги и тротуары; уличные (наземные - регулируемые / нерегулируемые) пешеходные переходы на подходах к образовательному учреждению; дислокация существующих дорожных знаков и дорожной разметки; направление движения транспортных средств по проезжей части; направление безопасного маршрута движения учащихся.

Организация дорожного движения в непосредственной близости от образовательной организации с размещением соответствующих технических средств организации дорожного движения, маршруты движения детей и расположение парковочных мест.



Маршрут подвоза детей на личном автотранспорте



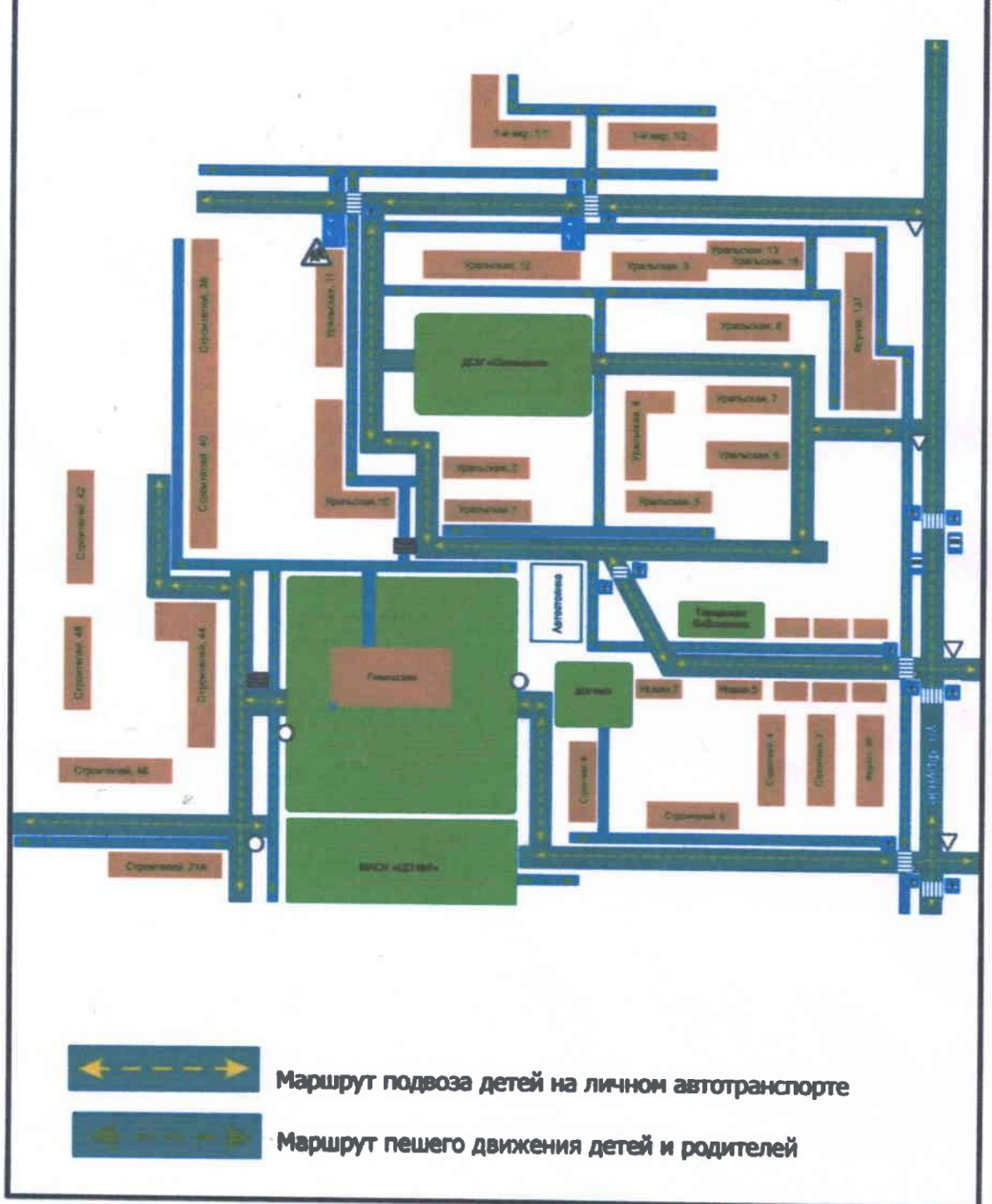
Маршрут пешего движения детей и родителей

Пояснительная записка к плану – схеме организации дорожного движения в непосредственной близости от образовательной организации с размещением соответствующих технических средств организации дорожного движения, маршрута движения детей и расположения парковочных мест.

На схеме указан маршрут подвоза детей на личном автотранспорте к МОУГ, указаны безопасные маршруты пешего движения детей и родителей.

Данная схема используется детьми и родителями при организации движения групп детей к месту проведения занятий.

Район расположения образовательной организации, пути движения транспортных средств и детей



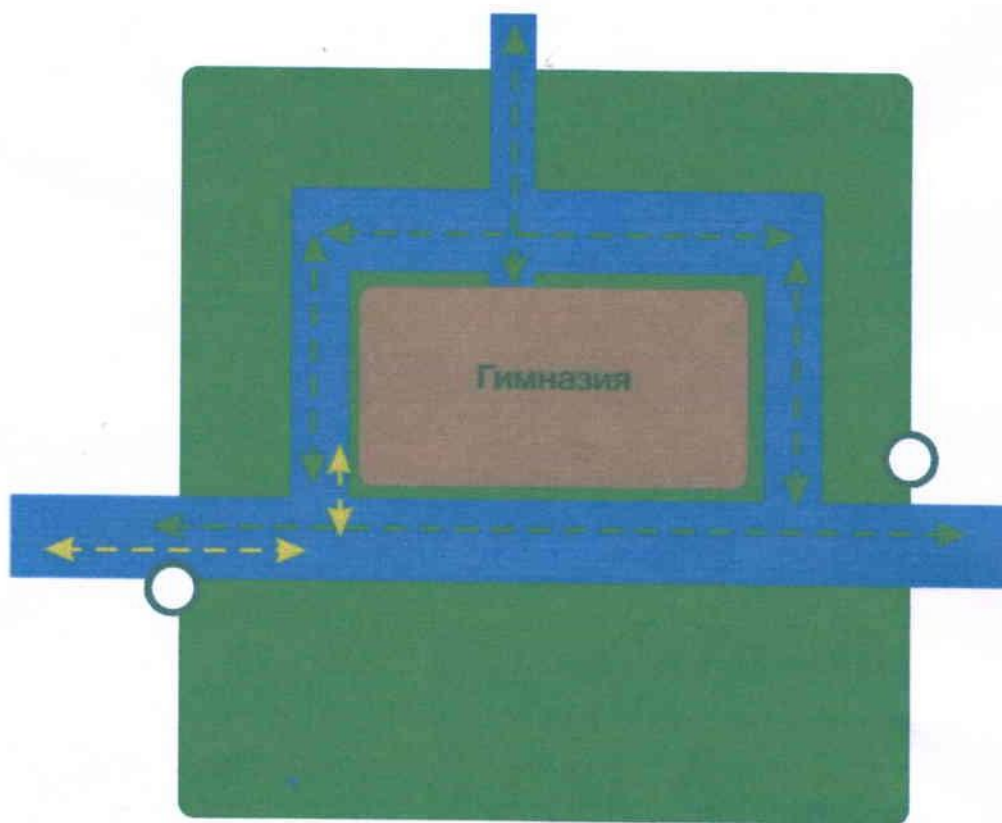
**Пояснительная записка к плану – схеме движения
организованных групп детей от МОУГ к городской библиотеке и
к пункту сдачи ЕГЭ (МАОУ «ЦО № 7») и ГДК «им. Ленина»**

На схеме движения организованных групп детей от МОУГ к городской библиотеке и к пункту сдачи ЕГЭ (МАОУ «ЦО № 7») и ГДК «им. Ленина» указываются безопасные маршруты движения.

Данная схема используется педагогическим составом при организации движения пеших групп детей к городской библиотеке, к пункту сдачи ЕГЭ (МАОУ «ЦО № 7») и ГДК «им. Ленина»

4.

Пути движения транспортных средств к местам разгрузки/погрузки и рекомендуемые безопасные пути передвижения детей по территории образовательной организации.



Пути движения транспортных средств к местам разгрузки/погрузки



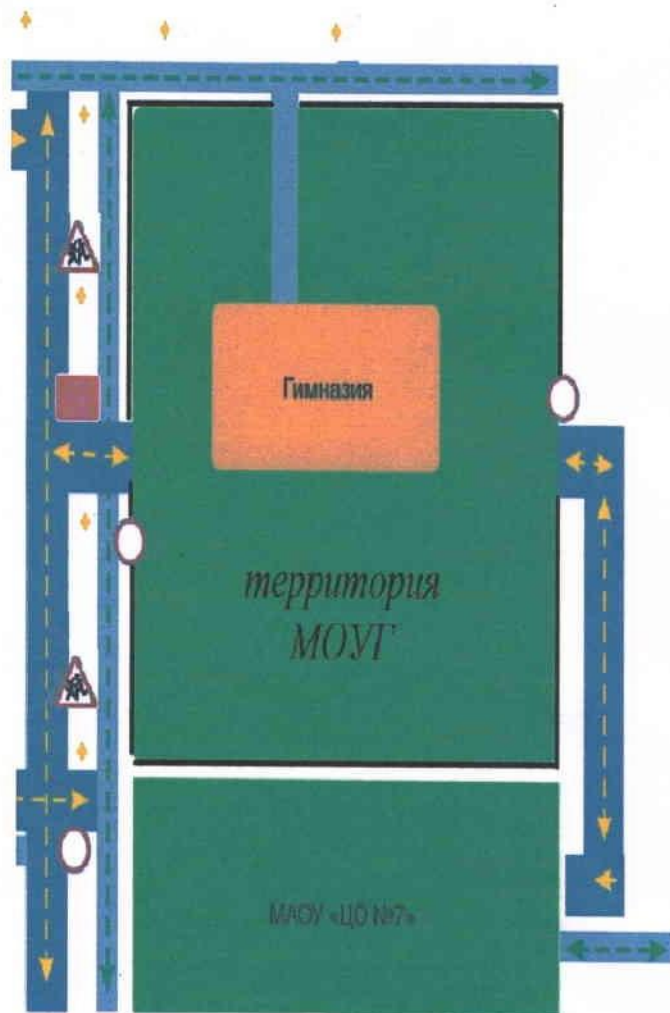
Рекомендуемые безопасные пути передвижения детей по территории образовательной организации

Район расположения образовательной организации, пути движения транспортных средств и детей



- - - - - маршрут подвоза детей на личном автотранспорте
————— маршрут пешего движения детей и родителей

Схема размещения дорожных знаков в районе МОУГ



- ◆ - освещение
- - ограждение

